

# Infrastruktur - das Rückgrat der Stadt

## Teil 1: ÖV-Ausbau - Stadtverkehr



**DI Günter Steinbauer**  
Vorsitzender der Geschäftsführung

Die Stadt gehört Dir.





# Mehr als 2 Mio. Einwohner 1910 schon einmal!


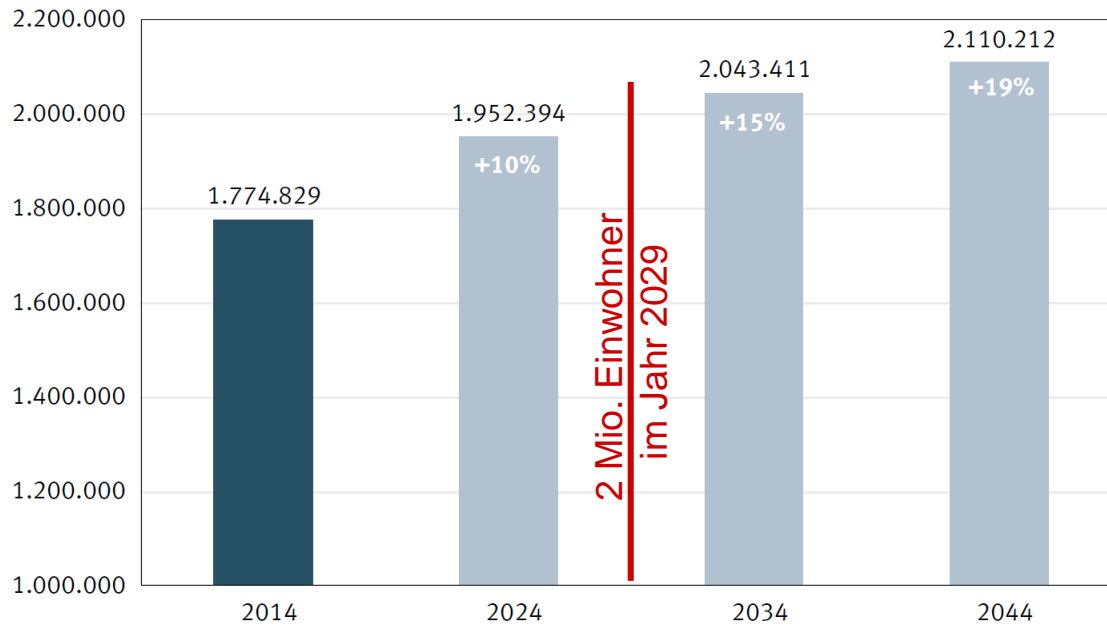


# Mehr als 2 Mio. Einwohner – Die Vision

## Bevölkerungsentwicklung in Wien

Bevölkerungsprognose und -projektion 2014 bis 2044

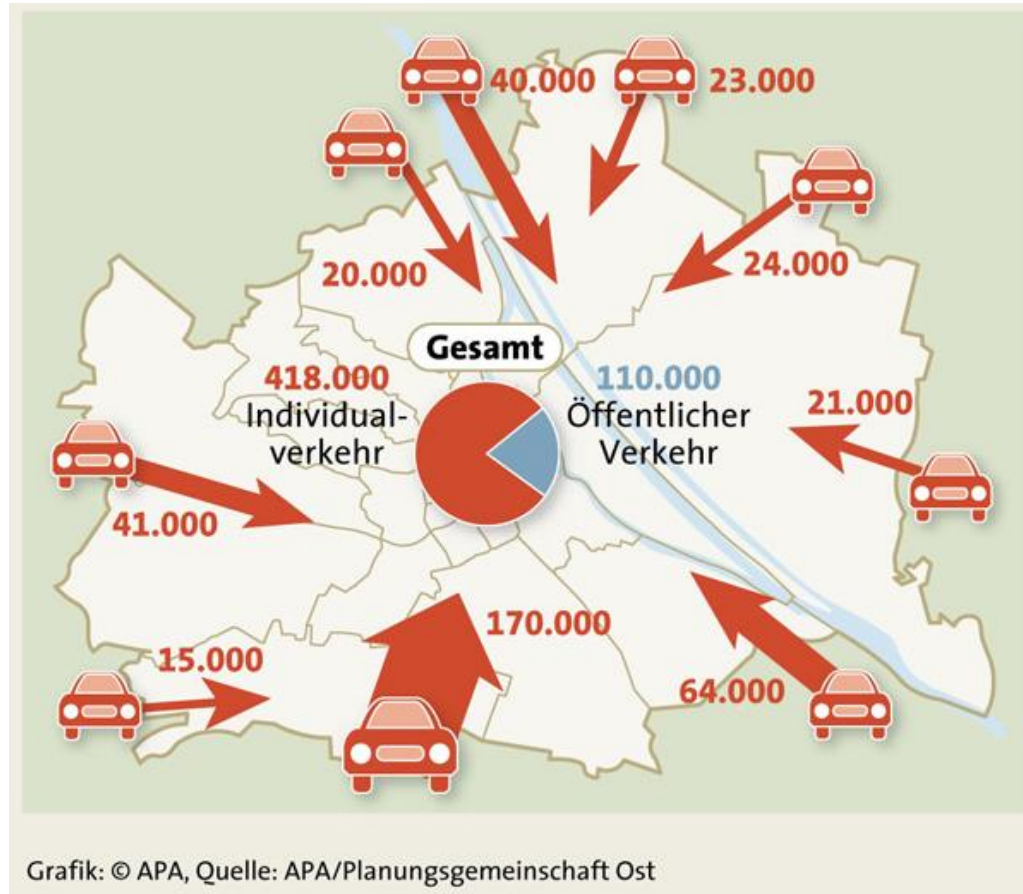
Quelle: MA 23 (Wien Prognose 2014)



Quelle: orf.at - APA/Martin Hirsch



# Wien wächst, Pendlerströme



Pendler nach Wien: 80% MIV, 20% ÖV

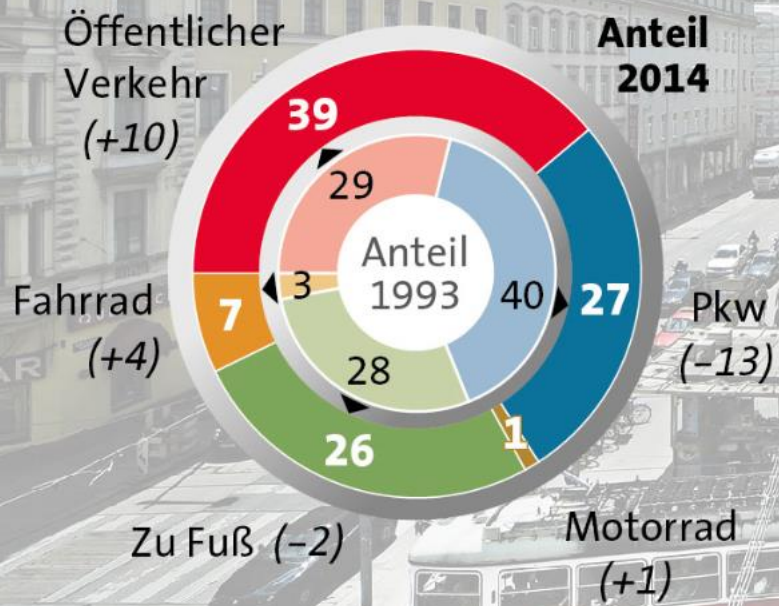
Was passiert bei Verlagerung auf ÖV?



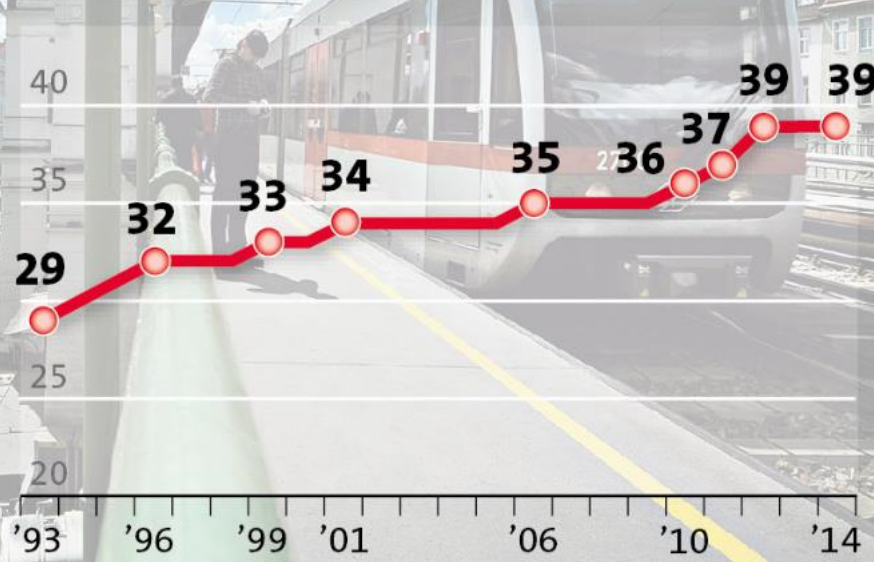


# Modal Split – So sind die Wiener unterwegs

**Wahl der Verkehrsmittel 1993–2014**  
in Prozent (mit Veränderung)



**Entwicklung des Anteils Öffentlicher Verkehr**  
in Prozent



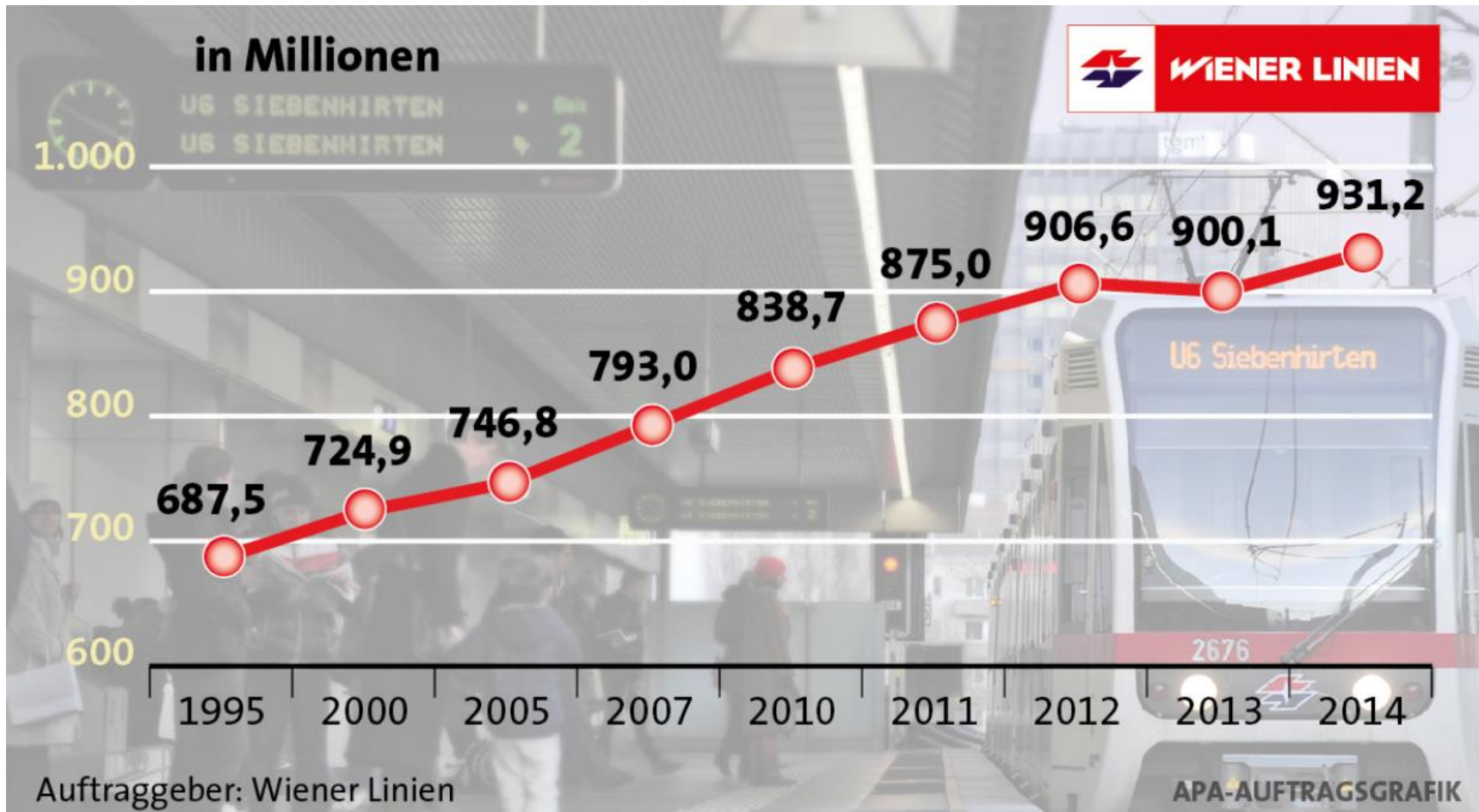
Auftraggeber: Wiener Linien



APA-AUFTRAGSGRAFIK



# Entwicklung Fahrgastzahlen

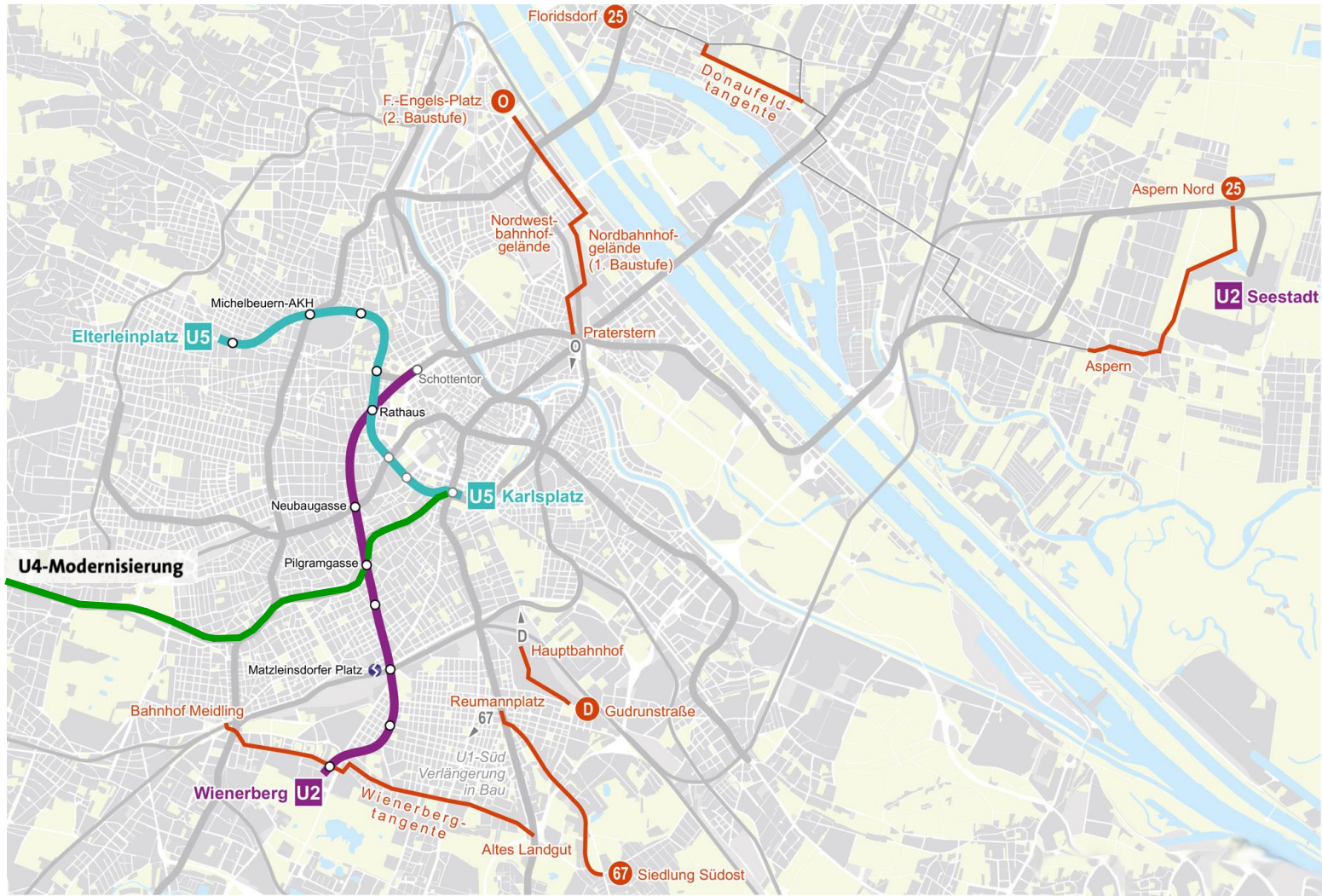




# Jahreskarten Wiener Linien



# Maßnahmen bis 2030 – Hardware





# Welche Effekte bringt dies?

## NETZANALYSE WIENER LINIEN

### Haltestelleneinzugsbereiche des öffentlichen Verkehrs ÖV-Netz 2030, mit U2 Wienerberg und U5 Elterleinplatz



#### Haltestellen im Einzugsbereich

##### im Bereich Linienkreuz

U2	U5
300m	300m
500m	500m
750m	750m

##### andere Linien

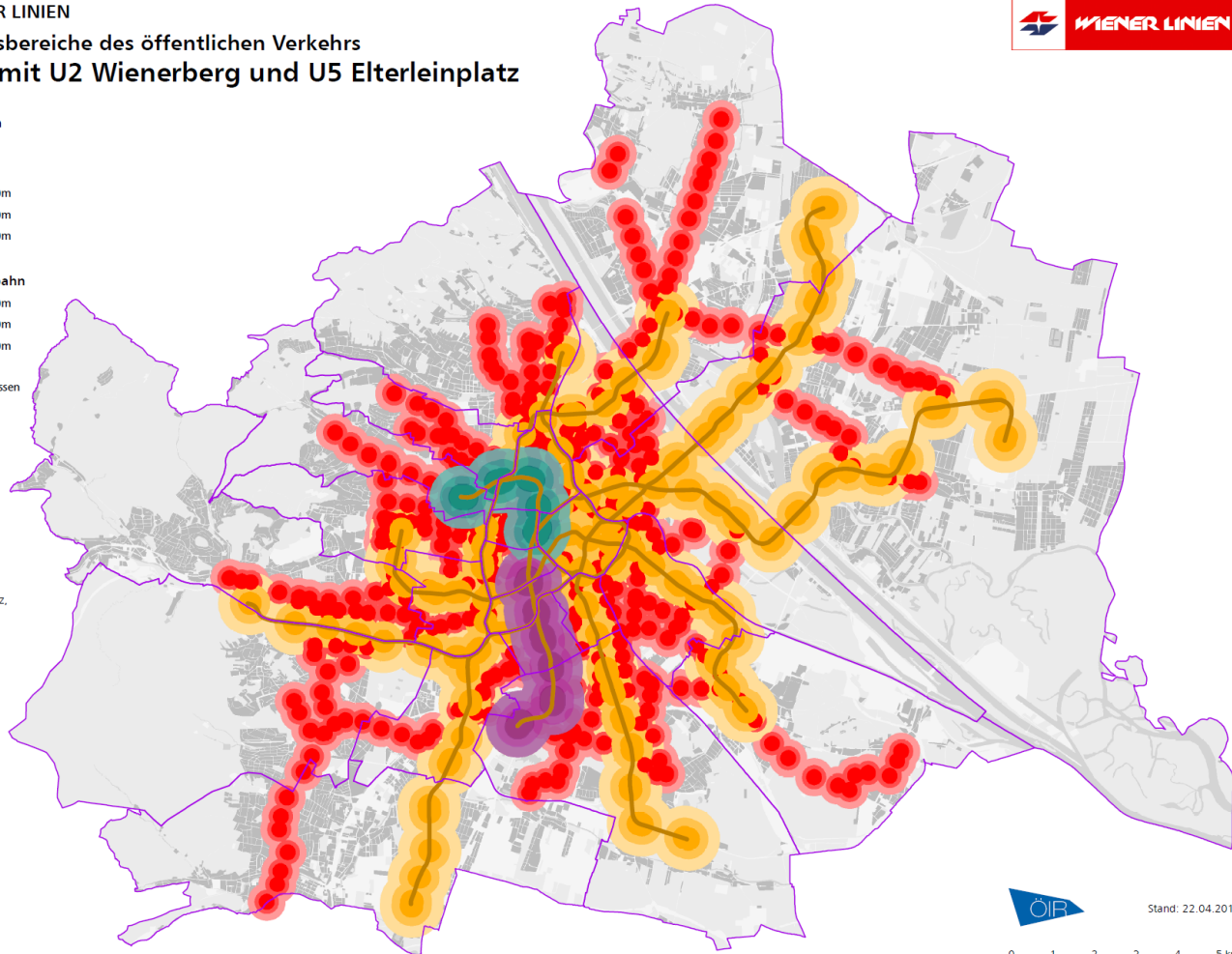
U-Bahn	Straßenbahn
300m	200m
500m	300m
750m	450m

■ Siedlungsgebiet, nicht erschlossen von U-Bahn od. Straßenbahn  
■ Naturraum, Landwirtschaft, Erholungseinrichtungen  
■ Gewässer


□ Bezirksgrenzen

— U-Bahn Netz

ÖV-Netz 2030: Linienkreuz U2/U5  
Verlängerung D bis Siedlung Südost,  
Verlängerung O bis Friedrich-Engels-Platz,  
Wienerberggalerie (Linie 15),  
Verlängerung 18 bis Stadion.  
Darstellung des Siedlungsgebiets  
gemäß Realnutzung 2012.

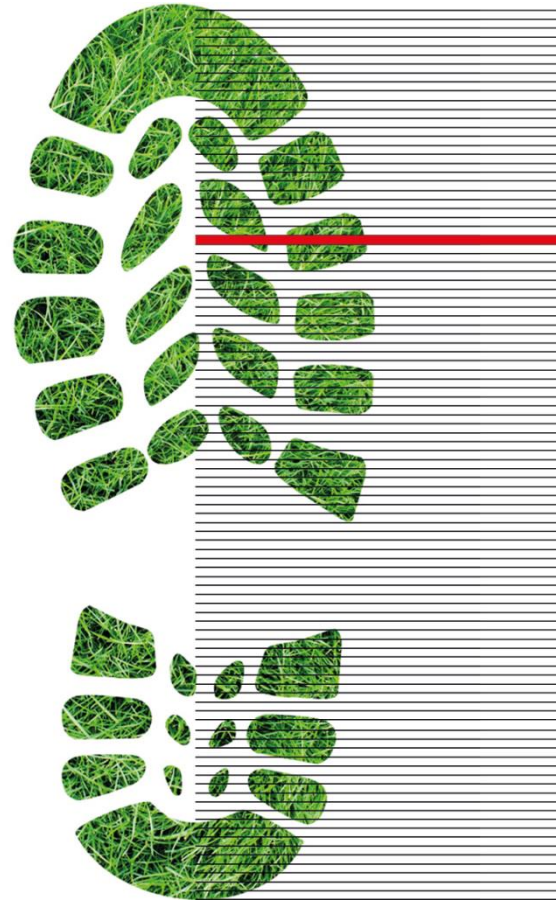


Stand: 22.04.2015



WIENER LINIEN

# Ökologischer Fußabdruck



1 Prozent




Wiener Linien: ~40% der Wege mit 1% des Fußabdrucks von Wien





# Flächen neu verteilen? Aber wie?



Quelle: rvbw.ch



# Mehr als 2 Mio. Einwohner – Die Verkehrsdrehscheibe

Die Mobilitätskarte ermöglicht den einfachen Wechsel von unterschiedlichen Fortbewegungsmitteln in Wien:

- Öffentliche Verkehrsmittel
- Umstieg von Auto auf öffentliches Verkehrsmittel
- Förderung von e-Mobility und City Bikes
- Nutzung von Carsharing
- Bezahlung in Taxis



**Wien fährt anders♥**

**MobilCard**  
Michaela fährt anders♥  
Michaela Musterfrau  
5613872957  
Gültig: 01/01/2015 - 31/12/2015

Die Werbung zeigt eine Frau, die eine MobilCard in einem Bus hält. Die Karte ist mit verschiedenen Verkehrsmitteln und Diensten beschriftet: Wiener Linien, Citybike, WIPARK, TANKE, Zone 100 VOR, 12, und ein Park-P-Symbol. Ein roter Balken am unteren Rand enthält den Text: **Eine Karte für Öffis, Carsharing, Citybike, WIPARK und TANKE.** Vernetzter, sauberer und bequemer - jetzt fährt Wien anders. Denn die neue MobilCard vereint erstmals das gesamte Verkehrsangebot der Stadt. Neben allen Öffis bietet die MobilCard tolle Vorteile bei Citybikes, WIPARK- & Carsharing Angeboten sowie den TANKE Stromtankstellen. [mobilcard.wien](http://mobilcard.wien)





# Kundeninformation und Betriebsleitsystem Oberfläche



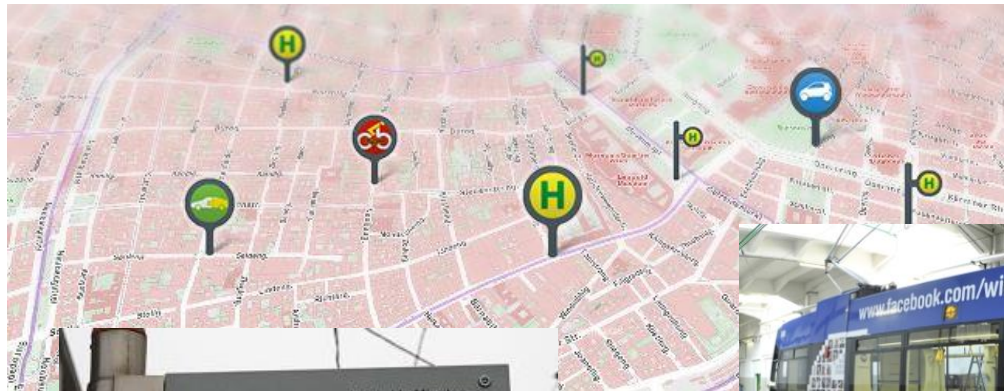
**Wiener Linien**  
@wienerlinien

Folgen

störung in u-bahn-station stephansplatz beendet. station wird von linien U1 und U3 wieder normal angefahren #wienerlinien

Antworten Retweeten Favorisieren Mehr

4:37 AM - 23 Mär 11



**Rechnergesteuertes Betriebsleitsystem (RBL/IBIS) als Schnittstelle zur Kundeninformation**



# Haltestelle der Zukunft

Access Points, sicher, sauber und informativ






- Info-Stele
- Taktile Umgebungsplan
- Taktiles Leitsystem
- Großbildschirm mit Sprachausgabe





# Erfolgsfaktoren: Leitsysteme über die Transportkette hinweg

## Piktogrammübersicht 1

				
1 U-Bahnsymbol	2 WL-Emblem	3 Fernverkehr	4 S-Bahn	5 WLB (Badner Bahn)
				
6 Linie U1	7 Linie U2	8 Linie U3	9 Linie U4	10 Linie U6
				
15 Straßenbahn	16 Straßenbahn	17 Autobus	18 Autobuslinie	19 Regionalbusse

Jedes System muss auf die anderen verweisen!



# Vision: Die Stadt gehört Dir



Quelle: derstandard.at



(C) Hamster, <http://hamster>





# Für die Zweifler! Alles geht!



**einst – ohne ÖV**



**jetzt – mit ÖV**



**WIENER LINIEN**



**Danke für Ihre  
Aufmerksamkeit!**



**DI Günter Steinbauer**

**Vorsitzender der Geschäftsführung**

**gf@wienerlinien.at**

**www.wienerlinien.at**

